

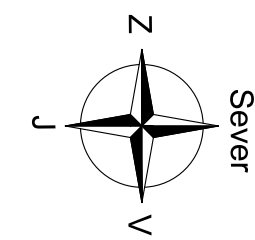


LEGENDA:

-  Meja območja podrobnega načrta (OPP)
-  Digitalni katastrski načrt (DKN)



projektno območje:	Občina Sevnica Glavni trg 19a 8290 Sevnica
izpolnil:	Občina Sevnica Glavni trg 19a 8290 Sevnica
izpolnil:	Savaprojekt Krško d.d., Cesta krških žrtev 59, 8270 Krško
izpolnil:	
projektno območje:	OBČINSKI PODROBNI PROSTORSKI NAČRT ZA STANOVANJSKO SOSESKO OB DROŽANJSKI CESTI – ZAHOD (OPP-81-15)
OPN:	Damjana Pirč, u.d.i.k.a. ZAPS 1562 PKA PPN
SP:	Silvija Umek Toth, dig.
način:	SITUACIJA OBSTOJEČEGA STANJA S KATASTROM
stanje:	predlog
datum:	junij 2022
merilo:	1:1000
št. projekta:	20086-00
ID št. PA:	1341
št. grafirnega načrta:	A2.1
način:	B3